

0002748

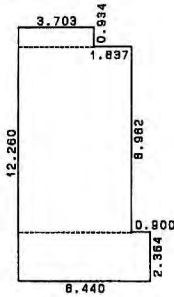
各階平面図

HP.4.19

建築物図面
各階平面図

家屋番号	7219~5
建物の所在	秩父郡横瀬町大字横瀬字下苅米7219-5,7220-2

1階

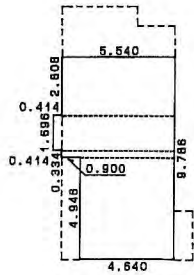


求積表

3.703 x 0.934	=	3.458602
5.540 x 8.982	=	49.649480
6.440 x 2.354	=	15.224160
計		68.332242

床面積 68.33m²

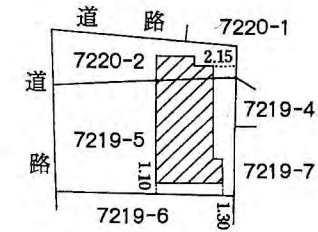

2階



求積表

5.540 x 2.808	=	15.556320
5.954 x 1.698	=	10.097984
5.540 x 0.334	=	1.850360
4.640 x 4.948	=	22.958720
計		50.463384

床面積 50.46m²



作製者	秩父郡横瀬町大字横瀬4418番地 土地調査士 黒澤 靖 (平成8年4月19日作製)	縮尺	1/250	申請人	石川 照子	縮尺	1/500
-----	--	----	-------	-----	-------	----	-------

(埼玉土地家屋調査士会印)